

UCHWAŁA NR 100.129.2020
ZARZĄDU POWIATU W OPATOWIE
z dnia 21 października 2020 r.

w sprawie powołania stałej komisji ds. oszacowania wartości nieruchomości wprowadzanych do ewidencji księgowej zajętych pod pasy drogowe

Na podstawie art. 32 ust. 2 pkt 3 ustawy z dnia 5 czerwca 1998 r. o samorządzie powiatowym (Dz. U. z 2020 r. poz. 920) oraz art. 4 ust. 5 i art. 28 ust. 2 zd. 2 ustawy z dnia 29 września 1994 r. o rachunkowości (Dz. U. z 2019 r. poz. 351, 1645 i 1571 oraz z 2020 r. poz. 568) oraz art. 20 pkt 17 ustawy z dnia 21 marca 1985 r. o drogach publicznych (Dz. U. z 2020 r. poz. 470, 471 i 1087) uchwała się, co następuje:

§ 1. Powołuje się stałą komisję ds. oszacowania wartości nieruchomości zajmowanych pod pasy dróg powiatowych i służących jego poszerzeniu w celu wprowadzenia ich wartości do ewidencji księgowej, nabytych z mocy prawa w trybie przepisów art. 73 ust. 1, 3 i 3a, w związku z art. 103 ust. 3 ustawy z dnia 13 października 1998 r. Przepisy wprowadzające ustawy reformujące administrację publiczną (Dz. U. z 1998 r. poz. 872 z późn. zm).

§ 2. 1. Komisja, o której mowa w § 1, zostaje powołana w składzie:

- 1) Przewodniczący komisji – Mirosław Roszczypała, kierownik Wydziału Geodezji, Kartografii, Katastru i Gospodarki Mieniem,
- 2) Członek – Sylwia Filipczak, pracownik Wydziału Geodezji, Kartografii, Katastru i Gospodarki Mieniem,
- 3) Członek – Katarzyna Hatała, pracownik Wydziału Geodezji, Kartografii, Katastru i Gospodarki Mieniem.

2. Komisja będzie dokonywała szacunkowej wyceny gruntów dla poszczególnych działek w formie protokołu, celem wprowadzenia ich wartości do ewidencji księgowej prowadzonej w Starostwie Powiatowym w Opatowie.

3. Wyceny gruntów będą przeprowadzane metodą porównania cen sprzedaży gruntów takich samych lub podobnych z uwzględnieniem ich przeznaczenia w obrocie rynkowym na terenie Powiatu Opatowskiego.

4. Określone przez komisję wartości gruntów mogą służyć wyłącznie dla celów inwentaryzacji oraz oceny wartości księgowej składników majątku Powiatu Opatowskiego. W przypadku, gdy grunty stanowiące przedmiot wyceny przez komisję staną się przedmiotem obrotu, bądź innych czynności z zakresu gospodarowania nieruchomościami w rozumieniu ustawy z dnia 21 sierpnia 1997 r. o gospodarce nieruchomościami (Dz. U. z 2020 r. poz. 65, 284, 471 i 782) konieczna będzie ich wycena dokonana w trybie przepisów tej ustawy.


5. Członkowie komisji są odpowiedzialni za dokonanie rzetelnej wyceny gruntów.

6. Udział w pracach komisji jest bezpłatny.


§ 3. Wykonanie uchwały powierza się komisji, a w szczególności kierownikowi Wydziału Geodezji, Kartografii, Katastru i Gospodarki Mieniem.

§ 4. Uchwała wchodzi w życie z dniem podjęcia.


Tomasz Staniek




Małgorzata Jalowska



Andrzej Gajek



Krzysztof Hajdukiewicz



Aneta Werońska

