

**UCHWAŁA NR 115.6.2021**  
**ZARZĄDU POWIATU W OPATOWIE**

z dnia 27 stycznia 2021 r.

**w sprawie wyrażenia opinii dotyczącej zaliczenia do kategorii dróg gminnych dróg o znaczeniu lokalnym w granicach Gminy Sadowie**

Na podstawie art. 32 ust. 1 ustawy z dnia 5 czerwca 1998 r. o samorządzie powiatowym (Dz. U. z 2020 r. poz. 920) w związku z art. 7 ust. 1 i 2, art. 7a ustawy z dnia 21 marca 1985 r. o drogach publicznych (Dz. U. z 2020 r. poz. 470, 471, 1087 i 2338), uchwała się, co następuje:

§ 1. 1. Opiniuje się pozytywnie wniosek Wójta Gminy Sadowie w sprawie zaliczenia do kategorii dróg gminnych w granicach Gminy Sadowie następujących odcinków dróg o znaczeniu lokalnym:

- 1) Sadowie osiedle – od drogi gminnej Nr 372002 (Sadowie GS- droga krajowa Nr 9)- do 0+250;
- 2) Jacentów osiedle – od drogi powiatowej nr 0703T (Zochcin - Sadowie - dr. kraj. Nr 9 ) - do drogi gminnej 372002T (Jacentów przez wieś);
- 3) Ruszkowiec – Czerwona Góra – od drogi powiatowej nr 0702T (Sadowie - Ruszkowiec - Czerwona Góra - Zwola - Truskolasy - Michałów – Niemienice) do km 0+79;
- 4) Rżuchów przez wieś – od granicy gminy do km 0+ 335

2. Położenie i przebieg dróg, o których mowa w ust. 1 pkt 1 i 2, oznaczone i opisane są na mapie stanowiącej załącznik Nr 1 do niniejszej uchwały, natomiast położenie i przebieg dróg, o których mowa w ust. 1 pkt 3 i 4, oznaczone i opisane są na mapie stanowiącej załącznik Nr 2 do niniejszej uchwały.

§ 2. Wykonanie powierza się dyrektorowi Zarządu Dróg Powiatowych w Opatowie.

§ 3. Uchwała wchodzi w życie z dniem podjęcia.

**Zarząd Powiatu w Opatowie:**

Starosta Opatowski:

Tomasz Staniek

Wicestarosta:

Małgorzata Jalowska

Członkowie Zarządu:

Andrzej Gajek

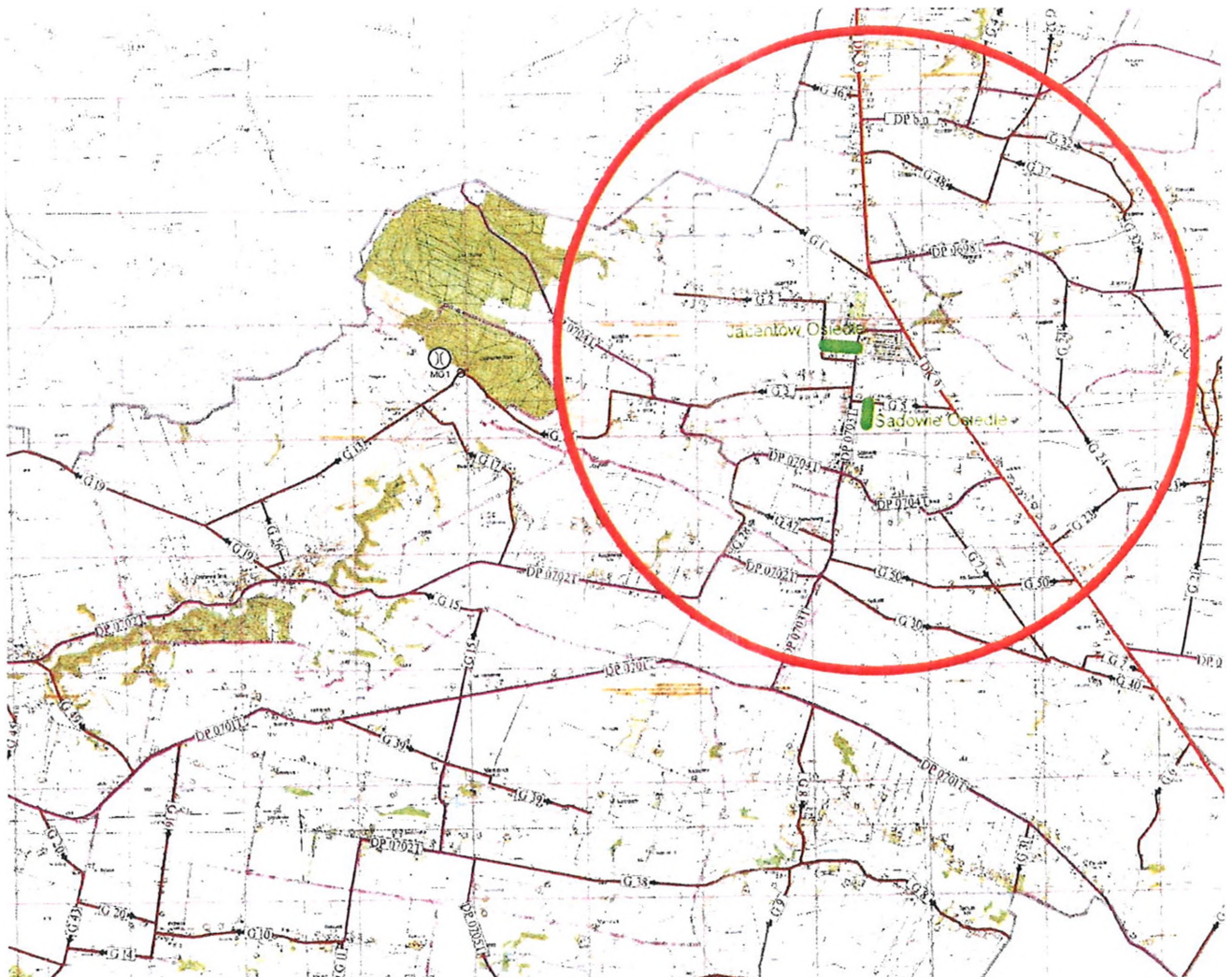
Krzysztof Hajdukiewicz

Aneta Werońska


.....  
.....  
.....  
.....  
.....

**Mapa z zaznaczonym odcinkiem  
dróg przeznaczonych do zaliczenia do kategorii dróg gminnych**

L.p.	Nazwa drogi	Przebieg drogi	Długość drogi [mb]
1.	<b>Sadowie osiedle</b>	od drogi gminnej Nr 372002 (Sadowie GS- droga krajowa Nr 9)- do 0+250.	250
2.	<b>Jacentów osiedle</b>	od drogi powiatowej nr 0703T (Zochcin - Sadowie - dr. kraj. Nr 9 ) - do drogi gminnej 372002T (Jacentów przez wieś).	240



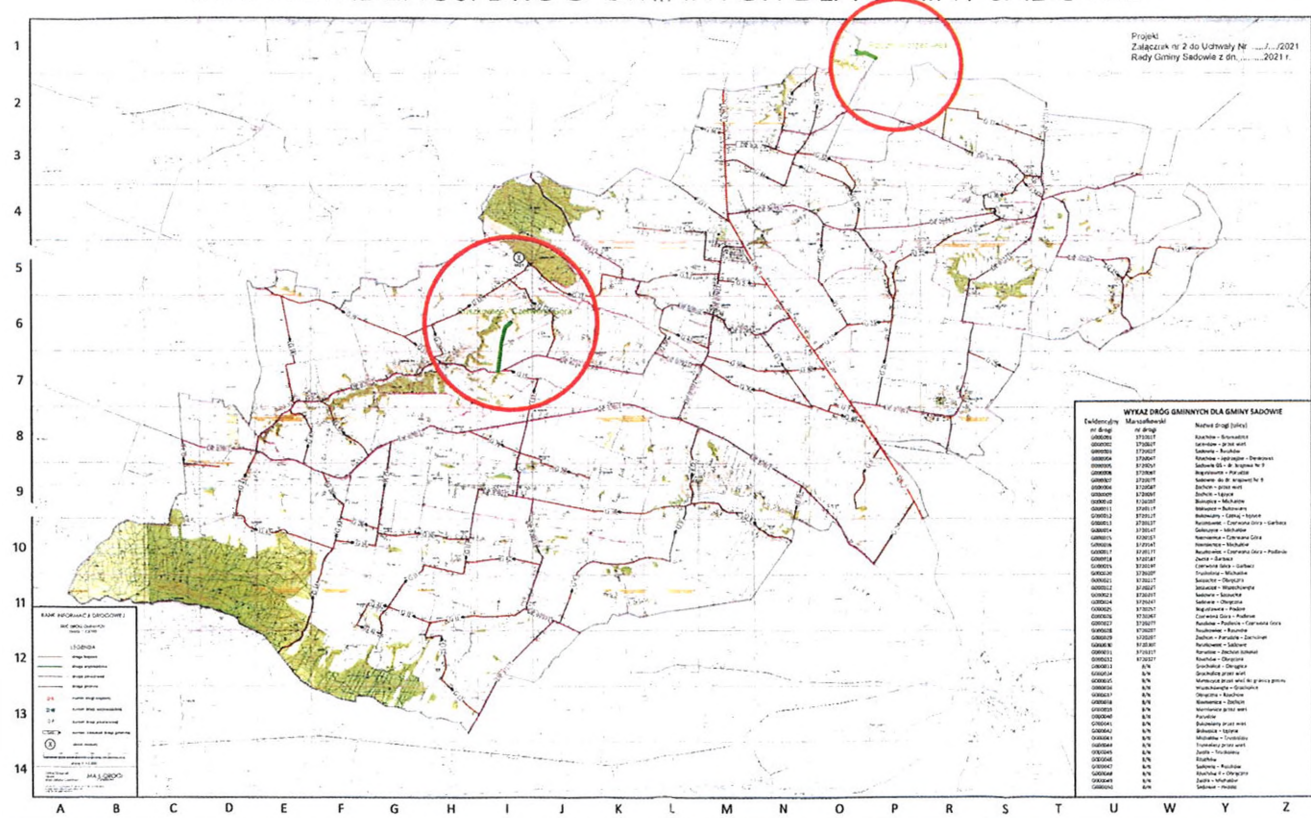
**Legenda:**

 kolorem zielonym zaznaczony odcinek dróg do zaliczenia do kategorii dróg gminnych

**Mapa z zaznaczonym odcinkiem  
dróg przeznaczonych do zaliczenia do kategorii dróg gminnych**

L.p.	Nazwa drogi	Przebieg drogi	Długość drogi [mb]
1.	Ruszkowiec – Czerwona Góra	od drogi powiatowej nr 0702T (Sadowie - Ruszkowiec - Czerwona Góra - Zwola - Truskolasy - Michałów – Niemienice) do km 0+790	700
2.	Rżuchów przez wieś	od granicy gminy do km 0+ 335	380

**MAPA EWIDENCJI DRÓG GMINNYCH DLA GMINY SADOWIE**



**Legenda:**

kolorem zielonym zaznaczony odcinek dróg do zaliczenia do kategorii dróg gminnych